



WATER OP STRAAT EN WATEROVERLAST IN HELE DORP MAATSCHAPPELIJKE ONRUST / ONVEILIGHEID

Fase 3

Hoe informeren wij u?

- Via onze websites: laatste nieuws + veelgestelde vragen/antwoorden
- Via onze Twitterkanalen: stand van zaken, maatregelen en evt. gevolgen
- Via het informatiecentrum wateroverlast in de brandweerkazerne (Sportweg 1a, Kockengen)

Wat doet het waterschap?


- Water afvoeren: indien mogelijk extra noodpompen plaatsen

Wat doet de gemeente?

- Informatie delen over mogelijke gezondheidsrisico's van water op straat, zeker als zich dat vermengt met rioolwater
- Indien nodig extra zandzakken regelen
- Indien nodig extra waarschuwingsborden plaatsen / wegen afzetten

WAT KUNT U DOEN?

- Vragen over of overlast door water buiten oevers of stuwen, gemalen etc. die niet functioneren, bel het waterschap
 - Zandzakken nodig of problemen met riool, bel de gemeente
-
- Laaggelegen huizen: vloerputjes en dergelijke dichtzetten
 - Uw bezittingen in veiligheid brengen (naar zolder)
 - Zorgen dat uw kinderen niet in het water op straat spelen (mogelijk gezondheidsrisico)
 - Niet rijden door >20/25 cm water. Dit kan forse schade opleveren aan uw auto



WATEROVERLAST IN KOCKENGEN EN OMLIGGENDE GEMEENTEN

Fase 4

Hoe informeren wij u?

In deze fase verloopt de bestrijding en de communicatie via de Veiligheidsregio Utrecht (VRU), www.crisis.nl en de calamiteitenzender van RTV Utrecht die op dat moment in de lucht is

Wat doet het waterschap?

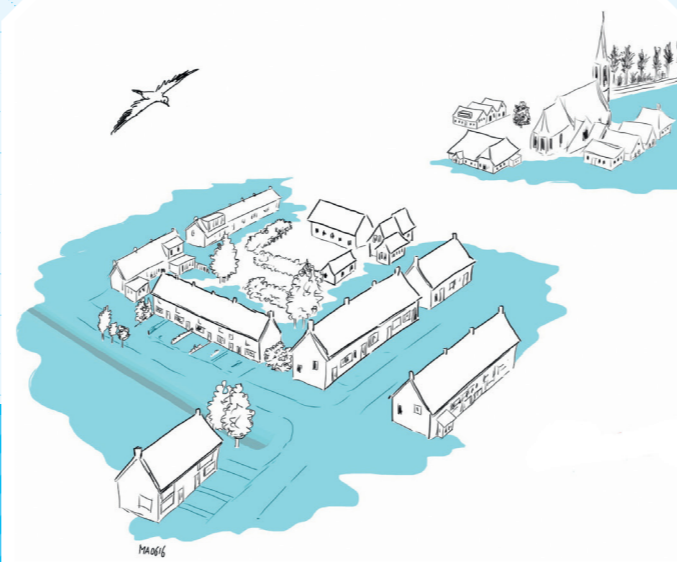
- Afspraken over vasthouden en afvoeren van water worden op regionaal niveau gemaakt

Wat doet de gemeente?

- Indien nodig de opvang en verzorging van inwoners regelen

WAT KUNT U DOEN?

De berichten op www.crisis.nl en RTV Utrecht in de gaten houden



ontwerp:
Studio Ilva

illustraties:
Michiel Anten
HDSR

WAT TE DOEN BIJ WATEROVERLAST IN KOCKENGEN

WATERSCHAP

Meldingsloket waterschap:
(030) 634 5700

www.stichtserijnlanden.nl

@HDSR_waterschap



HOOGHEEMRAADSCHAP
DE STICHTSE
RIJNLANDEN

Informatiecentrum Kockengen
Sportweg 1a (brandweerkazerne)

GEMEENTE

Telefonisch Informatie
Centrum (TIC) gemeente:
14 0346 (6-cijferig nummer)

www.stichtsevecht.nl

@StichtseVecht



gemeente
Stichtse
Vecht



WEERSVOORSPELLING FORSE BUI

Fase 0

Waterschap en gemeente zijn alert op weersvoorspellingen en informeren elkaar over aandachtspunten en acties.

Hoe informeren wij u?

Dat is in deze fase nog niet van toepassing

Wat doet het waterschap?

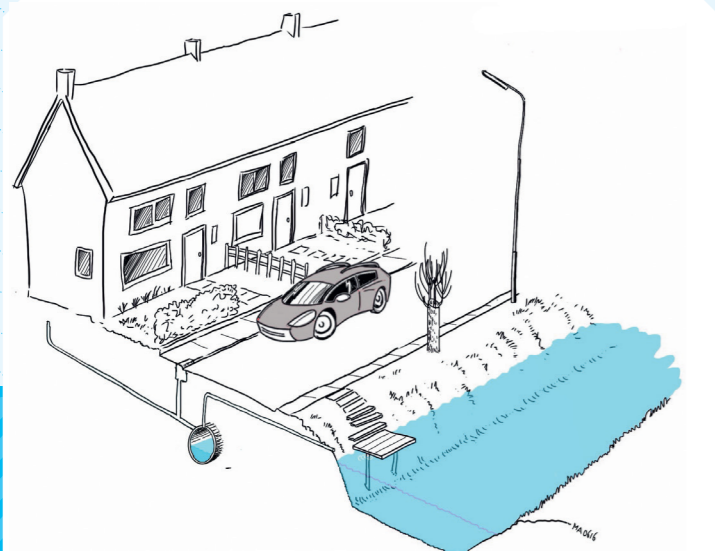
- Indien nodig het waterpeil in het buitengebied verlagen door middel van automatische stuwen
- De werking van gemaal Koningstraat controleren

Wat doet de gemeente?

- Kolken en duikers controleren

WAT KUNT U DOEN?

Alert zijn op weersvoorspellingen



DREIGENDE WATEROVERLAST

Fase 1

Hoe informeren wij u?

- Via onze websites: laatste nieuws
- Via onze Twitterkanalen: eventuele maatregelen
- Contactgegevens vindt u op de voorzijde

Wat doet het waterschap?


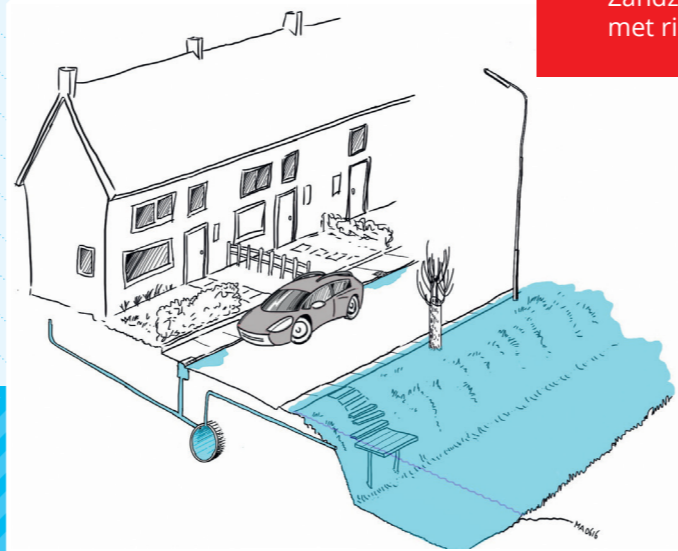
- Calamiteitenteam operationeel maken
- Waterschapsmedewerker ter plaatse inzetten
- Wateraanvoer beperken: inlaten dichtzetten
- Water vasthouden: stuwen omhoog zetten
- Water afvoeren: noodpompen plaatsen in kern Kockengen

Wat doet de gemeente?

- Calamiteitenteam operationeel maken
- Een teamlid ter plaatse inzetten
- Zandzakken vullen / i.o.m. bewoners naar lage woningen vervoeren
- Werking rioolsystemen controleren

WAT KUNT U DOEN?

- Vragen over of overlast door water buiten oevers of stuwen, gemalen etc. die niet functioneren, bel het waterschap
- Zandzakken nodig of problemen met riool, bel de gemeente



WATER LOKAAL BUITEN DE OEVERS / WATER OP STRAAT EN LOKALE WATEROVERLAST

Fase 2

Hoe informeren wij u?

- Via onze websites: laatste nieuws + veelgestelde vragen/antwoorden
- Via onze Twitterkanalen: stand van zaken, maatregelen en evt. gevolgen
- Via het informatiecentrum wateroverlast in de brandweerkazerne (Sportweg 1a, Kockengen)

Wat doet het waterschap?

- Calamiteitenteam operationeel
- Water afvoeren: naast noodpompen in kern, noodpompen plaatsen in buitengebied. Als de noodpomp bij de locatie naast de doorgang (voor fietsers) onder de A2 aangaat, wordt gemotoriseerd verkeer omgeleid

Wat doet de gemeente?

- Calamiteitenteam operationeel
- Waarschuwborden plaatsen en zo nodig wegen afzetten (>20 cm water op rijweg)
- In overleg met bewoners bij lage woningen zo nodig zandzakken aanvullen
- Informatie delen over evt. storingen riolering en overstorten

WAT KUNT U DOEN?

- Vragen over of overlast door water buiten oevers of stuwen, gemalen etc. die niet functioneren, bel het waterschap
- Zandzakken nodig of problemen met riool, bel de gemeente

Uw bezittingen in veiligheid brengen (naar zolder)

